

Government Degree College, Madhuban,  
Pakridaya, East-Champaran,  
(B.R.A.B.U. Muzaffarpur)

B.A., Part - I, Hon./Sub.

Subject : Geography, Practical

Topic : Topographical Maps : <sup>रूप चित्र</sup>  
<sub>एक प्रतीक</sub>

By,

Dr. Md. Jamshed Alam  
Assistant Professor

Email ID : Jamshedmit@gmail.com

Whatsapp No. : 9097179092

### शब्दावली

• अनुप्रस्थ परिच्छेद : किसी सरल रेखा पर ऊर्ध्वाधर कटी हुई भूमि का पार्श्व न्यत्र । इसे पार्श्वेच्छेद अथवा पार्श्वेच्छिका भी कहते हैं ।

• समोच्च रेखा : समुद्र तल से

समानु ऊँचाई पर स्थित बिंदुओं को मिलाने वाली काल्पनिक रेखा। इसे समतल रेखा भी कहते हैं।

- समोच्च रेखाय अंतराल : <sup>उत्तरीय</sup> समोच्च रेखाओं के बीच का अंतर। इसे ठीकाण अंतराल भी कहते हैं। यह प्रायः अक्षीय के अक्षों द्वारा लिखा जाता है। ठीकी की मानचित्र पर प्रायः इसका मान स्थिर होता है।

- स्थलाकृतिक मानचित्र : <sup>स्थलाकृतिक संव</sup> भू सतह के मानवकृत ढाँचों को प्रदर्शित करने वाला बड़ी मापनी पर रेखांकित गणना एक छोटे क्षेत्र का मानचित्र। इस मानचित्र पर उच्चान्च समोच्च रेखाओं द्वारा प्रकट किया जाता है।

- हैशमर : मानचित्र पर समोच्च रेखाओं को लम्बवत् काटती हुई महत्तम दूरी की दिशा में रेखांची बड़ी छोटी अंतरल रेखाएँ। ये भूमि के ढाल में अंतर का

बोध की कलाती हैं।

- विश्व की अंतर्राष्ट्रीय मानचित्र  
 अंशवला :-

विश्व की अंतर्राष्ट्रीय मानचित्र  
 अंशवला के अंतर्राष्ट्रीय अंशवला अंतर्राष्ट्रीय  
 मानचित्र बहुत मापनी पर पर  
 विश्व के लिए 1:10,000,000 अंशवला  
 1:2,50,000 की मापनी पर मानकी-  
 कृत मानचित्र तैयार करने के  
 लिए आधिकारिक ( डिजाइन ) किए  
 जाते हैं।

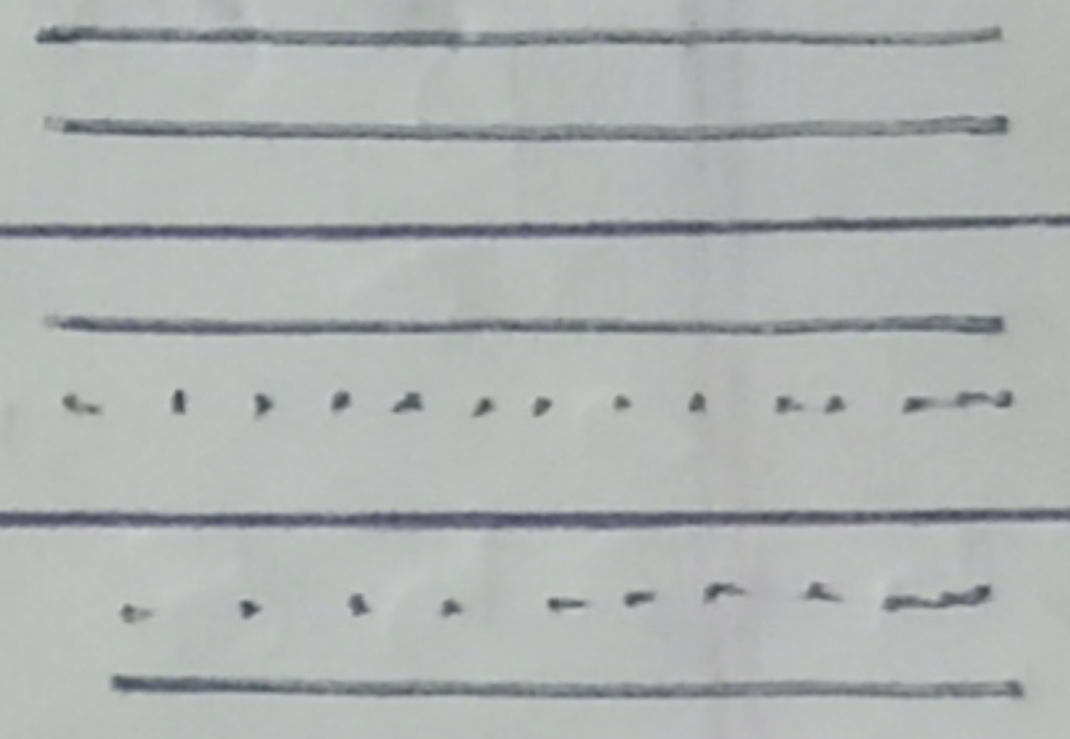
- अंशवला अंतर्राष्ट्रीय मानचित्र पठन :-

अंशवला अंतर्राष्ट्रीय मानचित्रों का अध्ययन  
 आसान होता है। इसके लिए पाठक  
 की मानचित्रों पर दी गई निर्देशिका  
 लक्ष्य निम्न, प्रतीक एवं रंगों को  
 जानना आवश्यक है। अंशवला अंतर्राष्ट्रीय  
 मानचित्रों पर फिर गाढ़ रंग एवं  
 निम्न रंग संकेतों को चित्र में  
 दिखाया जाता है।

## : रूढ चिन्ह संव प्रतीक : —


सड़कें, पक्की :

महत्वानुसार,  
मील पत्थर

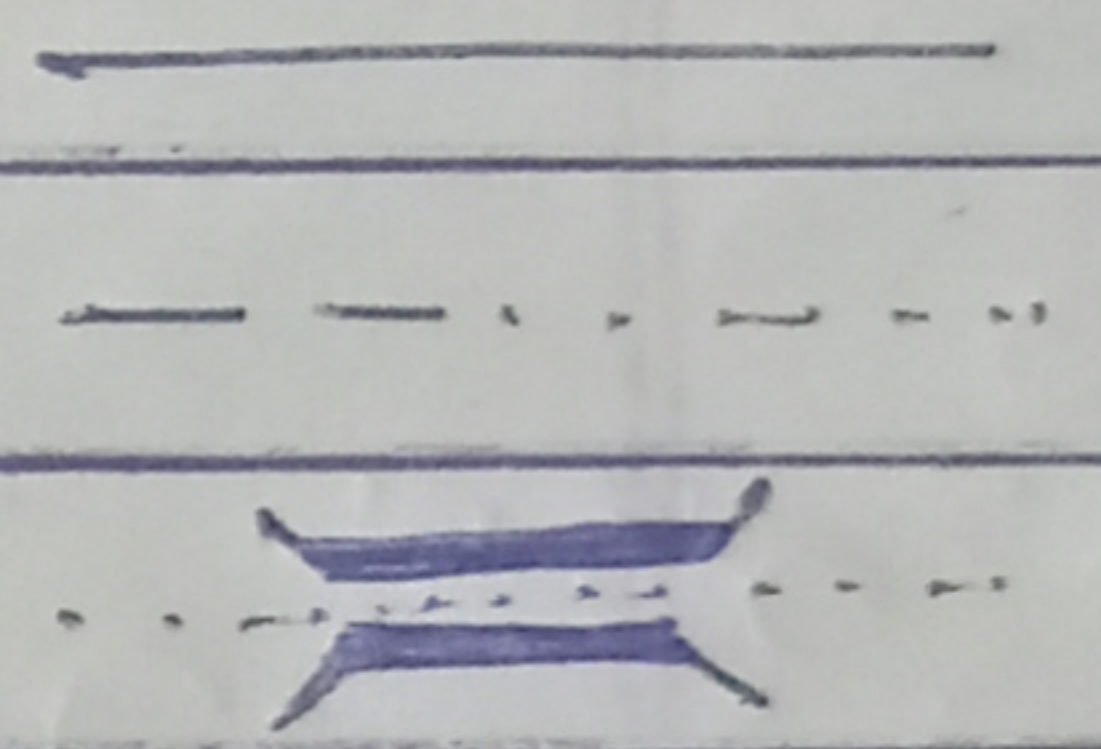


सड़कें, कच्ची :


महत्वानुसार,  
कुल




रास्ता, लकड़का,  
दर सहित,  
पगडंडी, पुल सहित



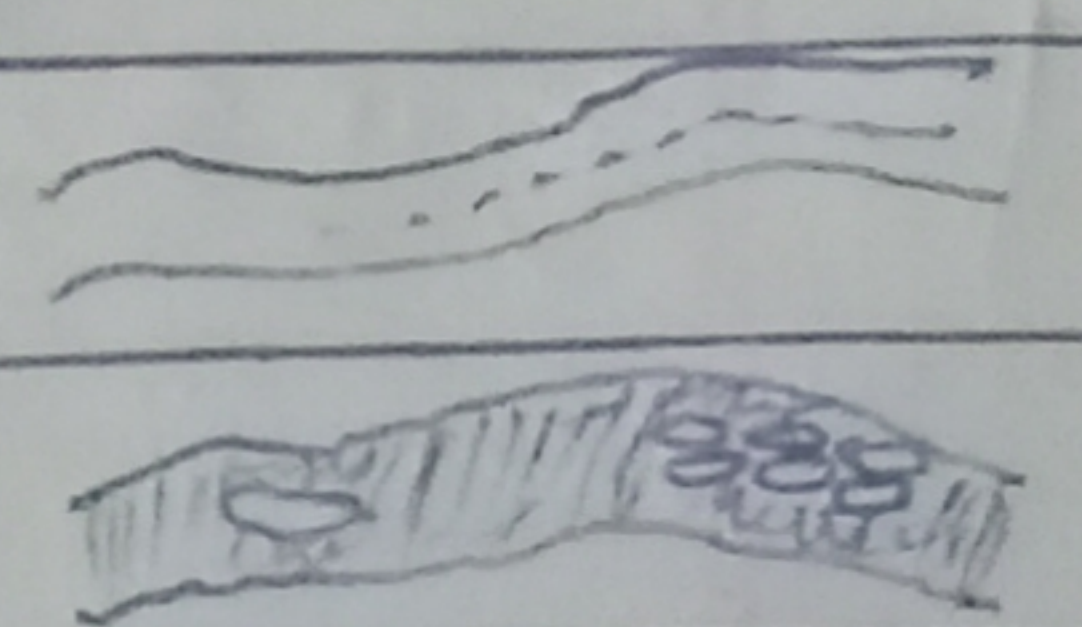
नाले तल में मार्ग  
सहित, कनिश्चित,  
महर




बाँध : नियम हुआ  
कण्ठा पत्थर से  
पथ, मिट्टी से  
पथ, बाँधका



नदी : सुरवी द्वारा  
सहित, दीप और



चंद्रराम सहित;  
ज्वारीय नदी



दलदल : नदी



Next Class

सुद निम्न संव प्रतीक

Mr. Jamshed Alam